



# Points Of Interest (POI)

## POI im Verkehrsnetz bereitstellen



PRISMA  
solutions

## POI verwalten und über eine Plattform bereitstellen

### Das Ziel

Verkehrsrelevante Objekte mit geografischem Bezug sollen verwaltet und den Verkehrsteilnehmerinnen zur Verfügung gestellt werden.

### Die Herausforderung

Points of Interest (POI) werden von unterschiedlichen Institutionen bereitgestellt und sollen in einem gemeinsamen System gepflegt werden.

### Die Lösung

POI unterstützt eine einfache Verwaltung von Points of Interest mit einem klaren Berechtigungskonzept. Nur autorisierte Anwenderinnen dürfen „ihre“ Daten warten und nur autorisierte Nutzerinnen dürfen diese lesen und nutzen.

### Verkehrsbehörden und koordinierende Stellen



haben den Überblick und nutzen diesen als Planungsgrundlage. Sämtliche für den Verkehr wichtige Informationen werden zentral verwaltet.

- ✓ Übersichtliche Darstellung

### Tourismusverbände, Servicestellen und diverse Anbieter



pflegen mobilitätsrelevante Informationen wie beispielsweise Hotels, Sehenswürdigkeiten, Ladestationen, Verleihstationen, Shops oder Werkstätten ein.

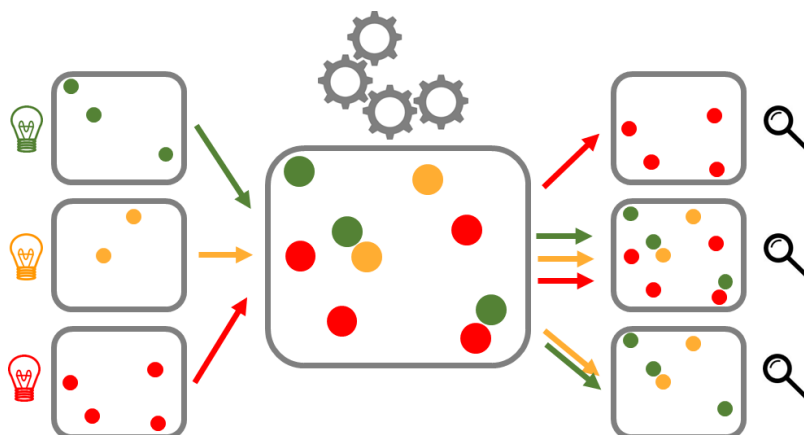
- ✓ Entsprechende Werbung

### Informationsprovider



stellen diese Information ihren Kundinnen zur Verfügung und integrieren sie beispielsweise in Routingdienste.

- ✓ Maßgeschneiderte Information



### POI weiß,

- ▶ welche Anwenderinnen
- ▶ mit welchen Anwendungen
- ▶ welche Arten von POI
- ▶ in welchen Gebieten bearbeiten dürfen und
- ▶ welche Nutzerinnen
- ▶ welche POI sehen und verwenden dürfen.

## Points Of Interest verwalten Schritt-für-Schritt

### POI erfassen

- Die Verortung erfolgt entweder durch Klick direkt in der Karte oder mittels Adresseingabe.
- Jede Anwenderin ist für „ihre“ Daten verantwortlich.
- Ein individuell definierbares Formular mit Pflicht- und Zusatzfeldern erleichtert die standardisierte Beschreibung.

### POI speichern

- Die Daten werden zentral gespeichert.

### POI bereitstellen

- Die Bereitstellung erfolgt nach klaren Regeln.
- Mittels vorgefertigter Filter, die ebenfalls fein granulierbar sind, ist eine schnelle Auswahl bestimmter georeferenzierter Daten möglich.




### POI sehen

- Jede Nutzerin hat nur Sicht auf „ihre“ Daten.



### Benutzerfreundliche Features nutzen

- Flexibilität in alle Richtungen (Veränderungen und Erweiterungen von POI-Parametern, Nutzerkreisen, Anwenderkreisen sowie Berechtigungen jederzeit möglich)
- Konfigurierbare Schnittstelle zur Datenübernahme und -weitergabe
- Anbindung an Drittsysteme, z.B. Tourismus-, Routing-Anwendungen
- Administratorinnen können auf Basis des Datenbestandes unterschiedliche Auswertungen durchführen.

## Weitere Vorteile

-  Standortbezogene Daten über POI werden in einem gemeinsamen System erfasst und gepflegt.
-  Der Zugang zu Daten und Funktionen wird durch ein klares Status- und Rollenmodell unterstützt.
-  Eine hochkonfigurierbare Anwendung ermöglicht große Flexibilität bei Import, Export und Freigabe der Daten.

## Anwendungsgebiete

-  Ein fixer Bestandteil von Initiativen seitens Kommunen, Regionen oder Ländern, beispielsweise zur Förderung des Fußgänger- oder Radverkehrs.
-  Ein Instrument für erfolgreiches Regionalmarketing der Tourismus- und Freizeitindustrie.

